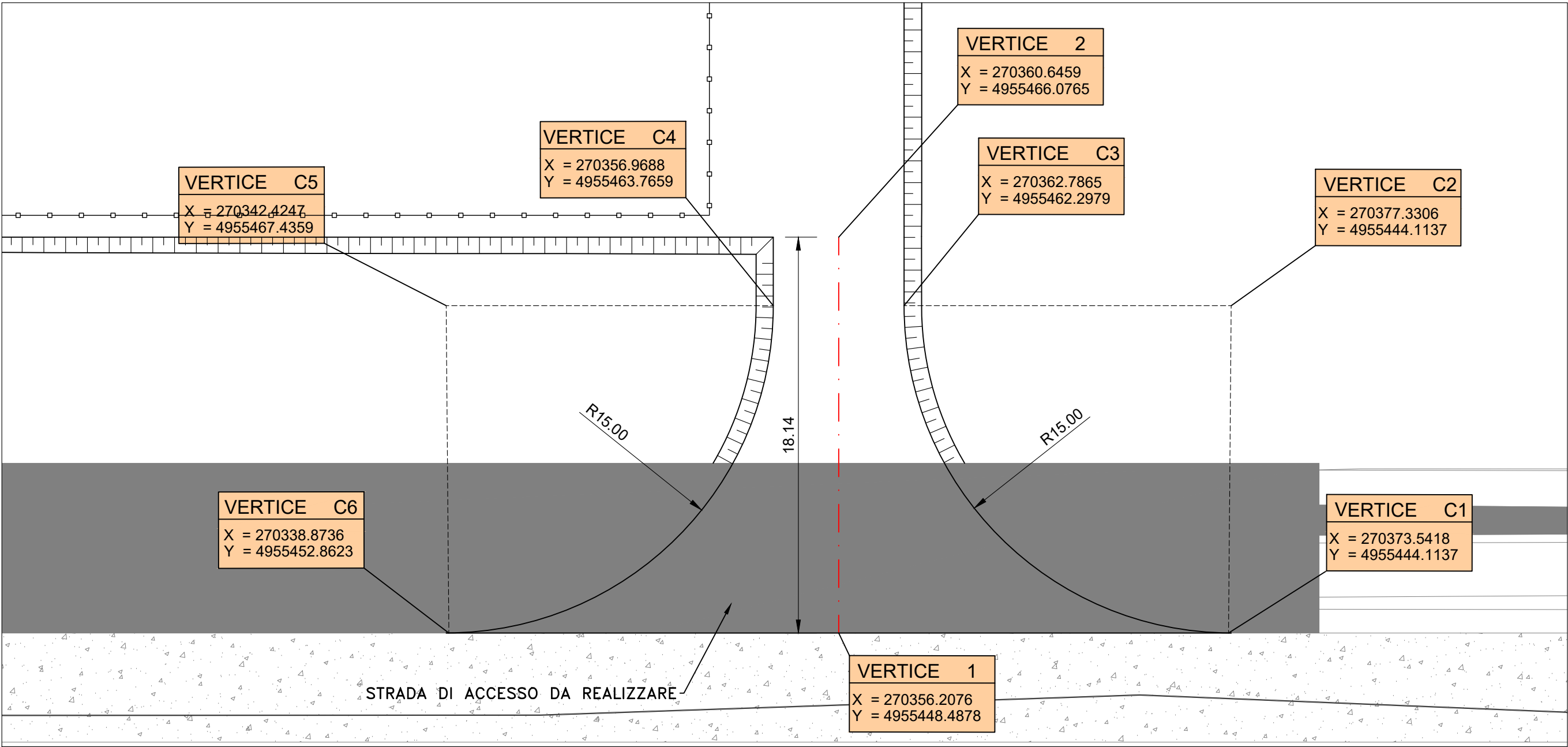
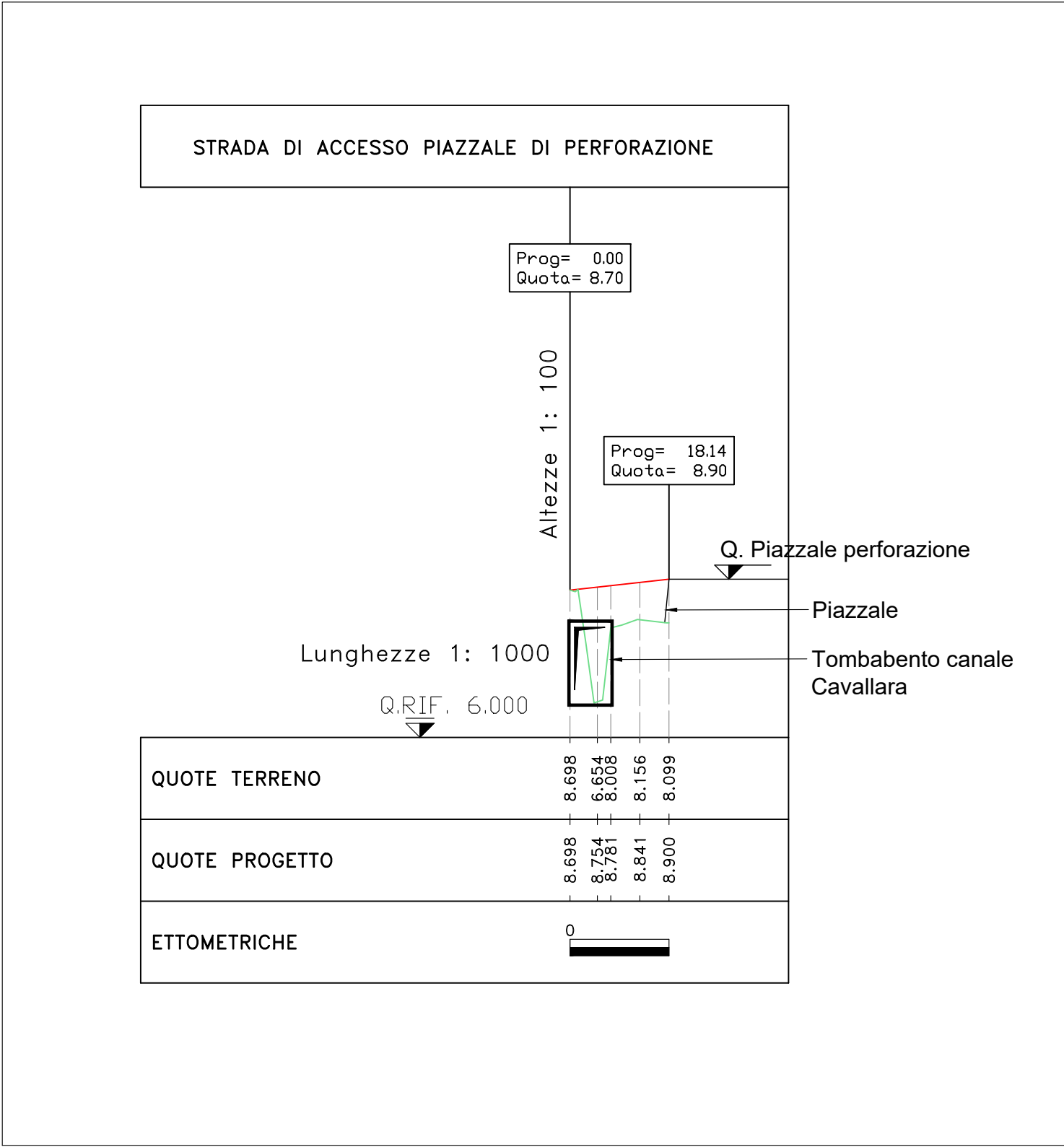


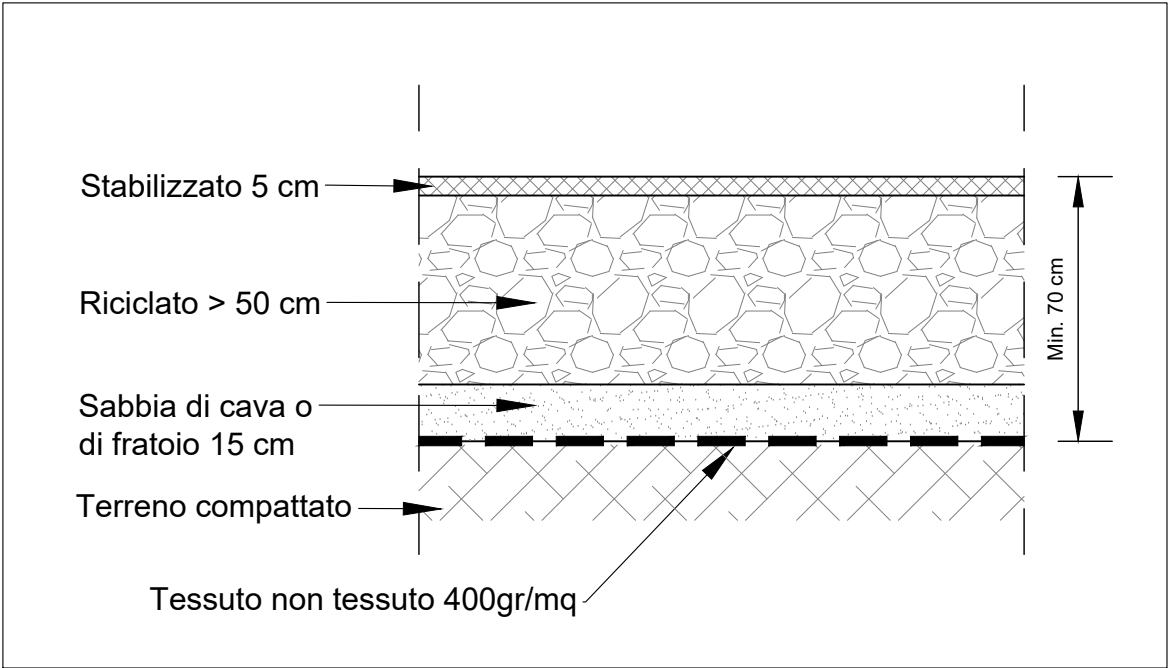
PLANIMETRIA DI PROGETTO STRADA DI ACCESSO – scala 1:200



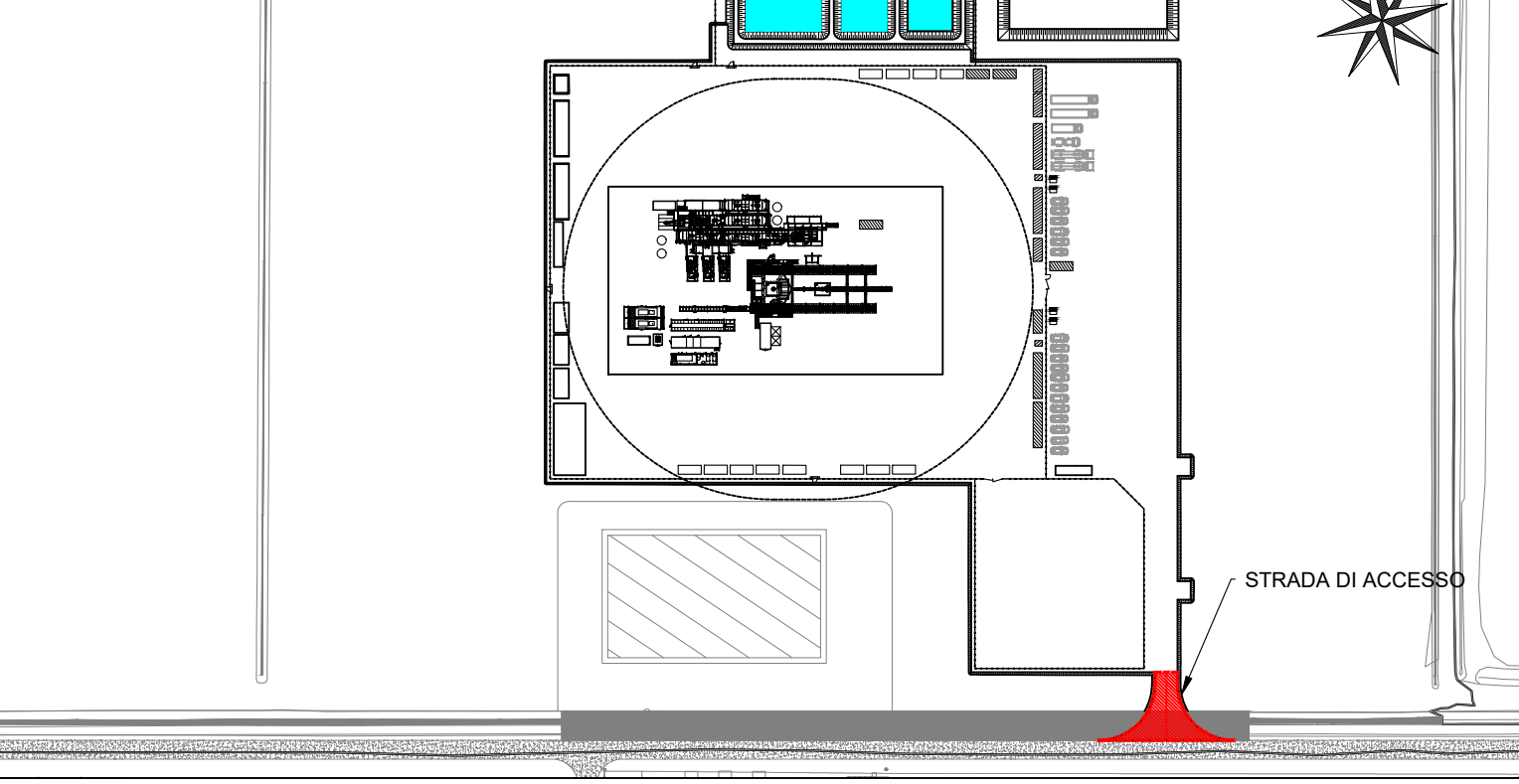
PROFILO DI PROGETTO STRADA DI ACCESSO



PARTICOLARE PACCHETTO STRADALE – scala 1:20



PLANIMETRIA DI INQUADRAMENTO  
scala 1:2000



PROVVEDIMENTO AUTORIZZATORIO  
UNICO REGIONALE - (PAUR)

PROGETTO GEOTERMICO  
OSTELLATO

PROGETTISTI, OGNUNO NELL'AMBITO DELLE PROPRIE COMPETENZE

03					
02					
01					
00	02/04/26	PRIMA EMISSIONE	T.B.F.	P.D.	F.B.
REV	DATA	NOTE	PROD	CONTR	APPR

COMMITTENTE:

Via delle Serre 1  
44020 - Ostellato (FE)  
P.IVA:02116550381  
+39 0471 324210

PROGETTISTA:

Geom. Fiorenzo Bergamaschi  
Via P.G. Mazzetti, 7 - 43012 Fontanellato (PR)  
f.bergamaschi@tbf-eng.it

Dott. Ing. Claudio Magnani  
Strada dell'isoletta 7/c loc. Castell'Aicardi  
43017 San Secondo P.se (PR)  
ing.magnani@gmail.com

DENOMINAZIONE ELABORATO:

STRADA DI ACCESSO

STRADA DI ACCESSO - PLANIMETRIA, SEZIONI E PROFILO

NUMERO DOCUMENTO: TAV-CW-19	TAV: di	Scala: 1:VAR	Commessa:
Ubicazione: San Giovanni di Ostellato (FE)	Revisione: 00	Data: 02/04/2026	